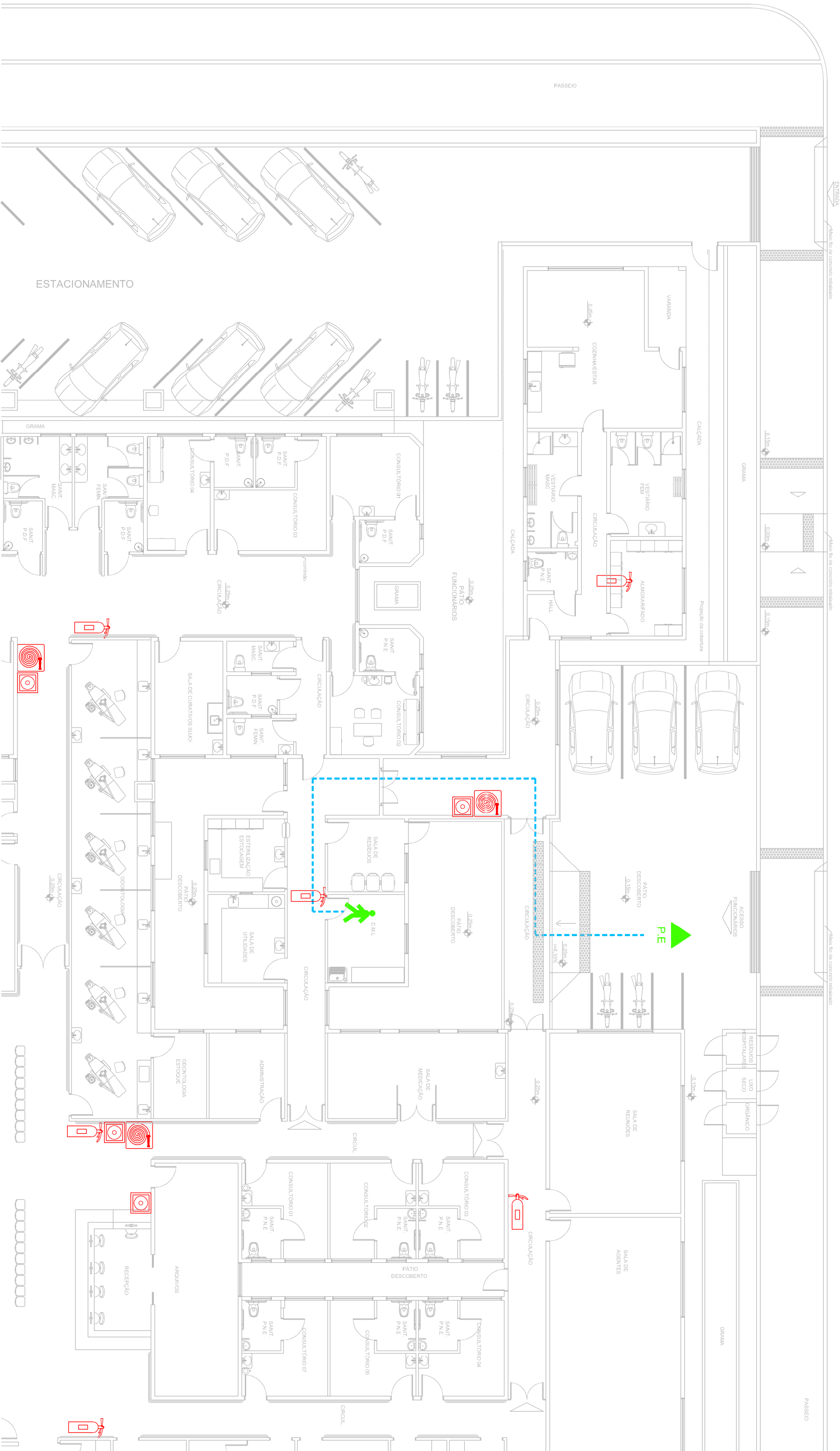








RUA CHAPECÓ





HIDRANTE DE INCÊNDIO

ALARME

EXTINTOR DE INCÊNDIO POS

CAMINHO A SER PERCORRIDO PARA A SAÍDA

P.E

PONTO DE ENCONTRO

VOCE ESTÁ AQUI

LEGENDA - SÍMBOLOS

PLANTA BAIXA

ESCALA 1:150

ASSOCIAÇÃO DOS MUNICÍPIOS DA REGIÃO DA FOZ DO RIO ITAJAÍ

Rua Luiz Lopes Gonzaga, 1655 - Bairro São Vicente - CEP 88309-421 - Itajaí-SC - CREA-SC 050.968-0

www.amfri.org.br

amfri@amfri.org.br

engenhar@amfri.org.br

Prefeitura Municipal de Itajaí

Estado de Santa Catarina

PREVENTIVO CONTRA INCÊNDIO

Plano de Emergência - D.M.L

Responsável Técnico

Christian Eduardo Sgorla

Arq. e Urb. - CAUBR A34462-1

